



Phototypie Vasselher, Nantes

Commune de Taupont

Superficie : 2916 hectares
Distance : Nord Sud 10 Kms
Est Ouest 05 Kms
Population : 2300 habitants

Dès le 2^{ème} siècle, l'armée romaine d'occupation garde le pont sur l'Yvel une garnison installée près du bourg (l'actuel Vieux Bourg) contrôlait le passage de la vallée de l'Yvel. Cette station s'appelait CAMPUS PONTI et deviendra par la suite CAMPONT puis TALPONT ; "Tal" est un nom breton qui veut dire "à côté de" ; Talpont à côté du pont. TALPONT a donné TAUPONT.

Les habitants s'installent dans l'agglomération proche du pont, qui deviendra plus tard le bourg de TAUPONT et aujourd'hui le vieux bourg.


Au 11^{ème} siècle la paroisse est donnée à l'Abbaye de Saint Gildas de Rhuys. Les moines construisent un prieuré près de l'église Saint Golven du Vieux Bourg.

Association du patrimoine de Taupont



L'histoire du Lac au Duc

Le lac



La retenue d'eau



Cartes postales début 20^{ème} siècle

L'hiver la vallée était entièrement inondée, il n'y avait pas de retenue d'eau. Au 12^{ème} siècle, les moines de Saint Gildas de Rhuys construisent une digue qui empêcha l'écoulement de l'Yvel et inonda le nord de la vallée en asséchant celle du sud.

Le Lac au Duc est né ...


C'est le plus grand lac naturel de Bretagne,

Sa superficie est de 250 hectares répartis sur 3 communes, Loyat, Ploërmel et Taupont qui possède la plus grande surface.

Il est long de 5,5 km, pour 500 et 900 mètres de large, Un chemin de randonnée de 14 km permet de faire le tour du Lac, il est balisé et aménagé.

Un peu avant Monttertelot la rivière l'Yvel rejoint la rivière le Ninian qui se jette dans le canal de Nantes à Brest.

La cascade



Il a été appelé l'étang des grands moulins.

Le barrage était utilisé pour faire tourner ...

les meules de 5 moulins ...

Dont un moulin à tan



Il réduisait en poudre l'écorce de chêne, de bouleau. Cette poudre servait à tanner les peaux de bêtes, à les transformer en cuir et fourrure.

En 1892 la ville de Ploërmel est éclairée

Les vieux moulins abandonnés sont remplacés par une usine électrique.


Cette grande innovation de l'époque permettra à Ploërmel de bénéficier avant la ville de Rennes de la lumière électrique.

Elle cesse sa production en 1946.

Une usine de traitement des eaux la remplacera, elle donnera au lac le statut de réserve d'eau potable.

Activités autour du lac au duc

Les lavandières



Activités de pêches



La population de poissons est diversifiée

(brochets, sandres, perches, poissons blancs, carpes, anguilles.)

Activités de loisirs autour du lac au duc

Les promenades



La danse

Les noces bretonnes

Le repas



Le Lac au Duc de vos grands parents

Le début de la base nautique en 1959

Le camping en 1958

En 1962



La base nautique



Le début du ski nautique



De la voile



En 1970

Les spectateurs au bord du lac



Même la banquette de la voiture est démontée pour assister au spectacle des bateaux et celui du ski nautique.

